

# Vereinsanlass 2026

SGH – Lenzburg



**Vereinsanlass 2026 –  
Familientreffen des  
Höhlenforschungsvereins  
SGH - Lenzburg**



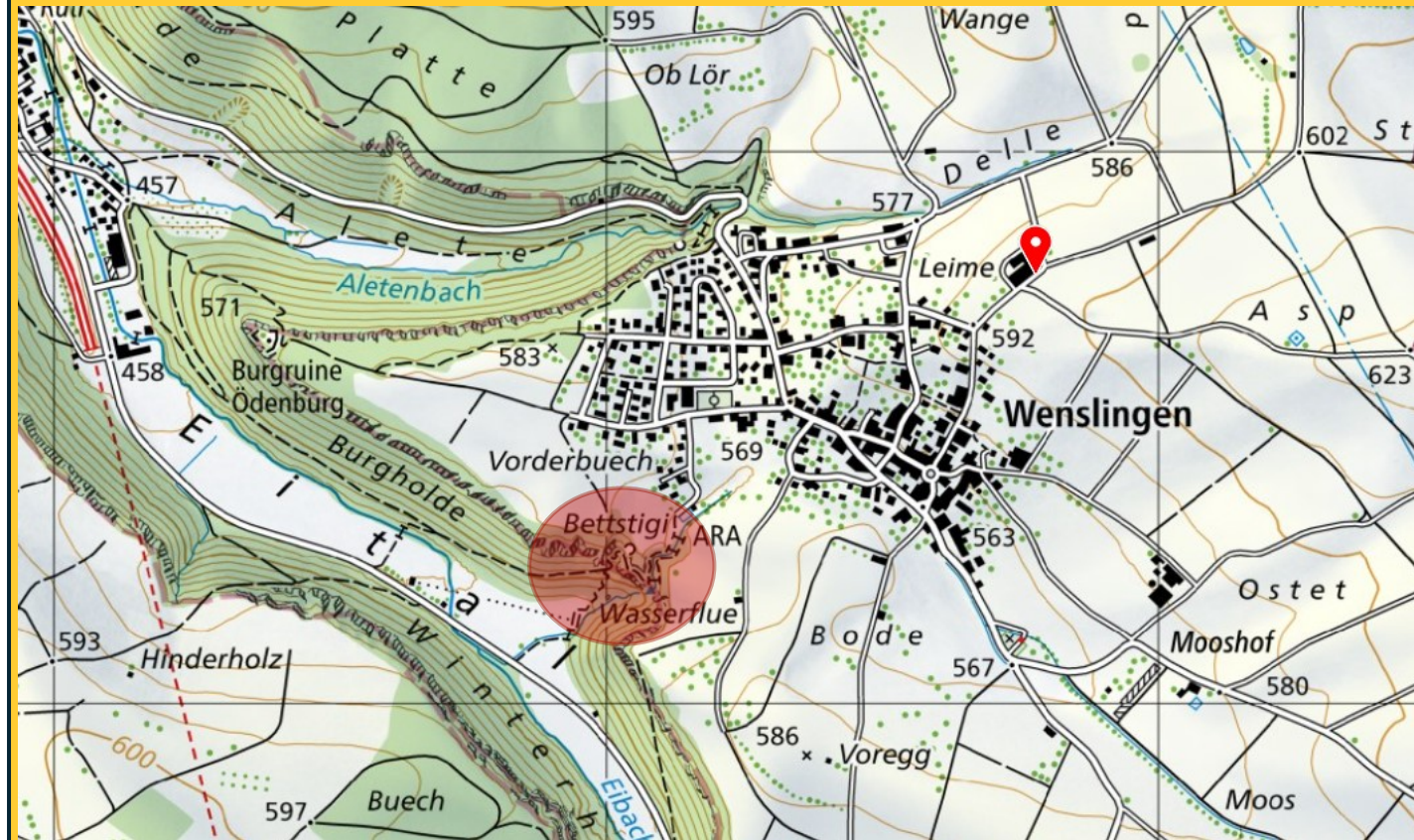
Nicht die Höhlen stehen dieses Mal im Mittelpunkt, sondern wir als Gemeinschaft. Unser diesjähriger Vereinsanlass bietet Raum zum Kennenlernen, Austauschen und gemütlichen Beisammensein – für Mitglieder, Partnerinnen und Partner sowie Kinder.



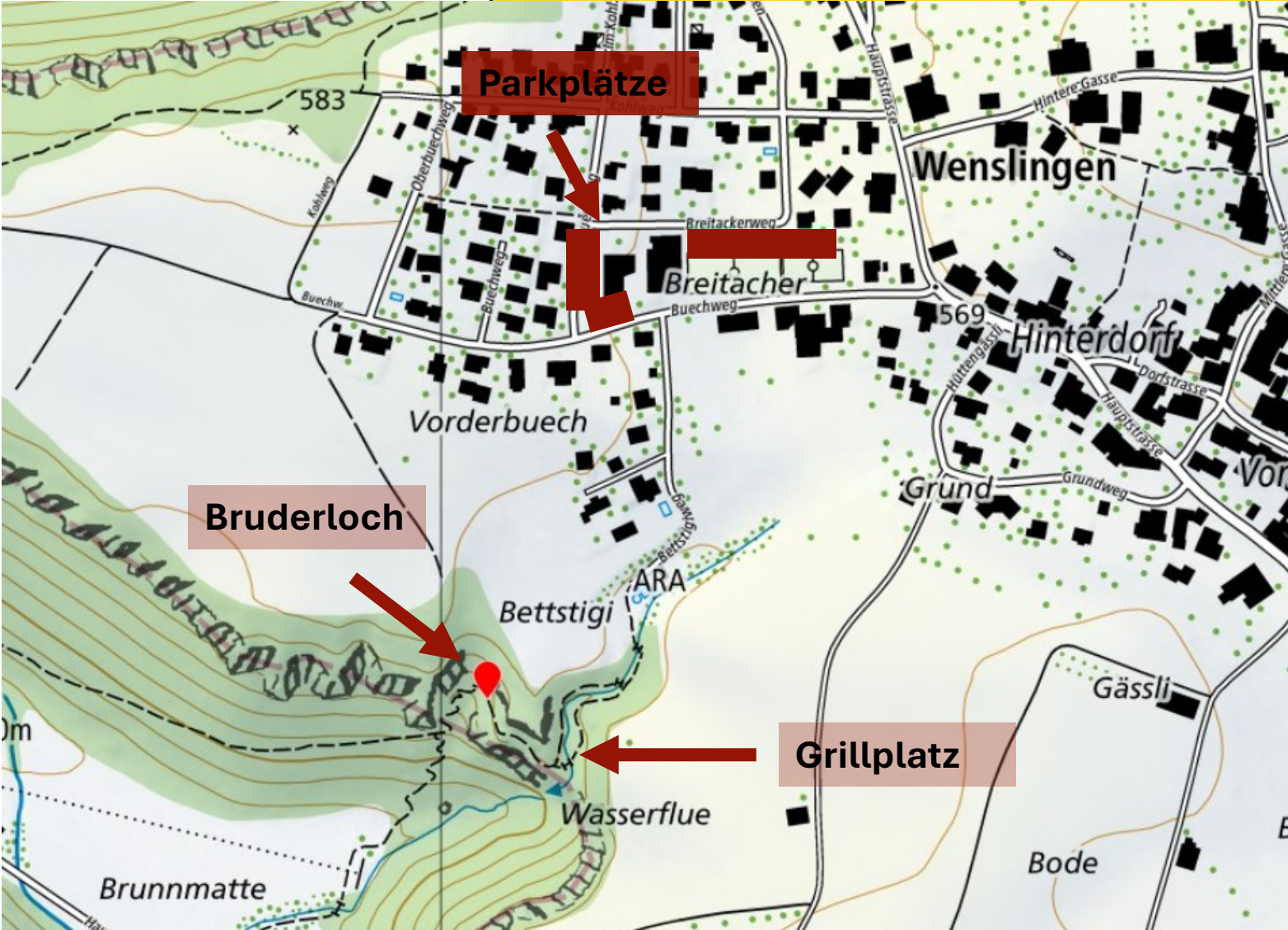
**Ort:  
Wenslingen – BL**

**Wann:  
Sonntag, 23. August 2026**

(Verschiebungstermin bei schlechtem Wetter  
13. September 2026)



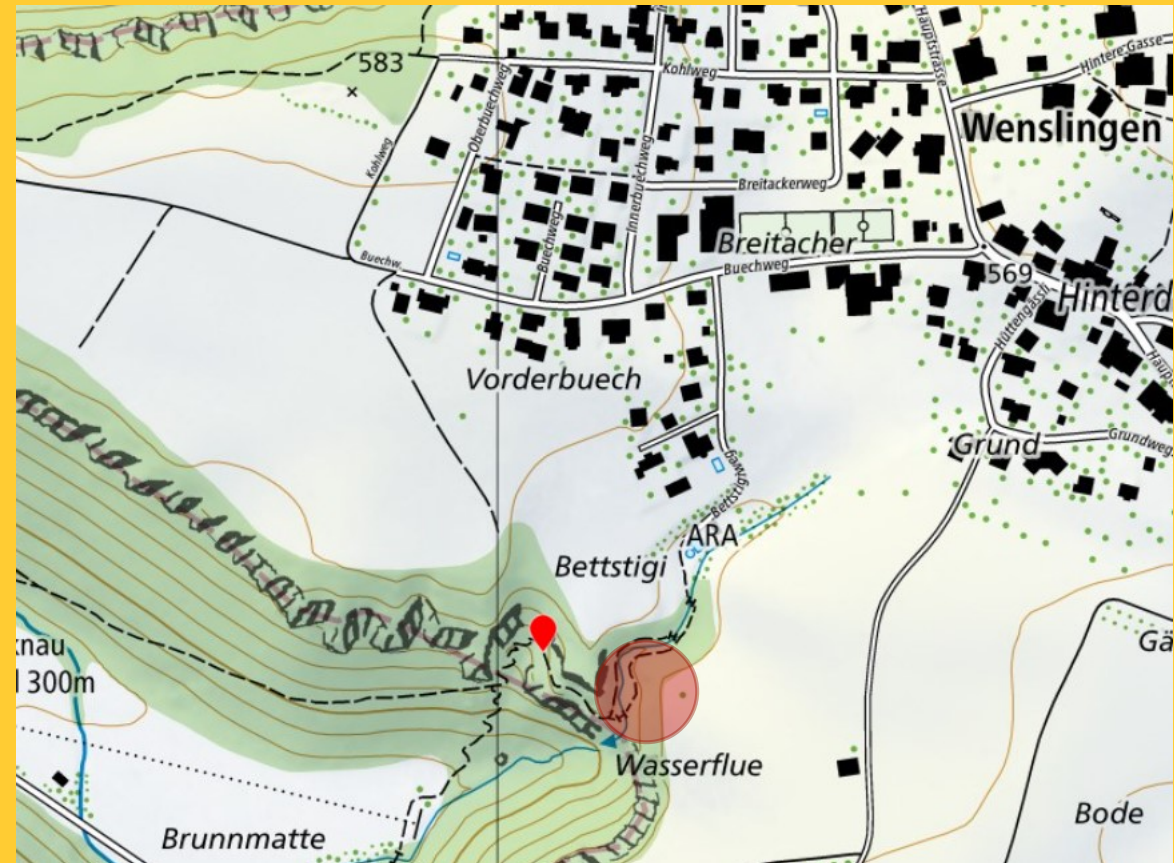
# Lageplan





Zeit	Programm
9:30h	Eintreffen – bei der Grillstelle
10:00h	Höhlenbesuch
12:00h	Mittagessen - Grill
17:00h	Ende

**Verpflegung: jede (-r) bringt etwas zum Trinken und Essen mit. Es steht eine «einfache» Grillstelle zur Verfügung.**



# Bruderloch (2'635'033 / 1'254'255)

## Höhlenbeschreibung:

[27-Bruderloch.pdf](#)



### Bruderloch

Gemeinde: Wenslingen (BL)

Koordinaten: 635'033 / 254'255  
Höhe: 538 m ü.M.  
Länge: 292 m  
Höhendifferenz: 9 m  
BCRA: 4c  
Datum: Dezember 2012

0 2 4 6 8 10 m  
Massstab 1 : 200



### Legende

- |   |                       |
|---|-----------------------|
| Sinterfläche                                | n.b. nicht begehbar   |
| Wandsinter                                  | Stufe gross           |
| Klastisches Sediment (Sand-Lehm-Silt-Humus) | Stalaktit / Stalagmit |
| Kies / feiner Schutt                        | Tropfsteinsäule       |
| Gangbegrenzung                              | Mondmilch             |
| geschätzte Gangdimension oder unterlagert   | Gefällefeil           |
| Geocaching                                  | Kluft                 |
|   | Ponor                 |



Andy Bissler Jan. 2013



Nach dem Dom, Mü

Leiter zum Hauptgang, Mü



© CMU

**Wir freuen uns auf eure  
Teilnahme!**

**Fragen: Raimon Bon (Tel.: 077 520 10 48)**

